

ルート検索 場所を探す

徒歩 車 自転車 ト

出発: 鶴瀬 変更  
目的: 横須賀温泉 湯楽の里 変更

Myルートに追加

2024年02月10日(土) 09時12分 出発 再検索

有料 無料 距離 低燃費 景観

09:12 → 12:48 (3時間36分)

92.9km 0円

8.89L(詳細)

予測所要時間 タクシー料金目安

ルート印刷 メール カレンダー

09:12 発 鶴瀬 周辺の渋滞情報

09:12 交差点 112m

県道245号線 337m

09:13 鶴瀬駅前 2.5km

県道266号線 2.5km

09:21 交差点



発: 鶴瀬  
着: 横須賀温泉 湯楽の里

小 3D + - 中心

ルート検索

場所を探す

徒歩 車 自転車 ト

出発: 横須賀温泉 湯楽の里

目的: 朝日の湯 シーサイドスパ

Myルートに追加

2024年02月11日(日) 09時00分 出発

有料 無料 距離 低燃費 景観

09:00 → 12:25 (3時間25分)

103.6km 0円

9.09L(詳細)

予測所要時間 タクシー料全目安

ルート印刷 メール カレンダー

09:00 発 横須賀温泉 湯楽の里

馬堀海岸四丁目東 55m

09:00 馬堀海岸四丁目東

よこすか海岸通り 2.4km

09:06 三春町三丁目

よこすか海岸通り 2.7km

09:13 小川町



発:横須賀温泉 湯楽の里  
着:シーサイドスパ 道の駅 伊東マリンタウン内

ルート検索 場所を探す

出発: 横須賀温泉 湯楽の里 変更

目的: 道の駅 足柄・金太郎のふるさと 変更

Myルートに追加

2024年02月10日(土) 09時12分 出発 再検索

有料 無料 距離 低燃費 景観

09:12 → 11:39 (2時間27分)

69.7km 0円

6.35L(詳細)

予測所要時間 タクシー料金目安

ルート印刷 メール カレンダー

09:12 発 横須賀温泉 湯楽の里 周辺の渋滞情報

55m
09:12 馬堀海岸四丁目東
よこすか海岸通り 2.4km
09:18 三春町三丁目
よこすか海岸通り 2.7km
09:25 小川町



発:横須賀温泉 湯楽の里  
着:道の駅 足柄・金太郎のふるさと

ルート検索 場所を探す

出発: 道の駅 足柄・金太郎のふる... 変更

目的: 道の駅 伊東マリンタウン 変更

Myルートに追加

2024年02月10日(土) 09時12分 出発 再検索

有料	無料	距離	低燃費	景観
----	----	----	-----	----

09:12 → 10:34 (1時間22分)

55.5km ¥1,180円 (¥1,010円)

4.28L(詳細)

予測所要時間 タクシー料金目安

ルート印刷 メール カレンダー

09:12 発 道の駅 足柄・金太郎の...

周辺の渋滞情報

09:12	竹松	56m
	県道78号線	2.3km
09:17	足柄大橋東	
	県道711号線	5.6km
09:29	富士見大橋東側	



発:道の駅 足柄・金太郎のふるさと  
着:道の駅 伊東マリンタウン

ルート検索 場所を探す

出発: 道の駅 伊東マリンタウン 変更  
目的: 用宗みなと温泉 変更

2024年02月10日(土) 09時12分 出発 再検索

有料 無料 距離 低燃費 景観

09:12 → 11:58 (2時間46分)  
100.7km 0円  
8.07L(詳細)  
予測所要時間 タクシー料金目安  
ルート印刷 メール カレンダー

09:12 発 道の駅 伊東マリンタウン 周辺の渋滞情報

09:12	↗ 交差点	18m
	国道135号線	2.7km
09:16	↖ 亀石峠入口	18.3km
	県道19号線	
09:45	↗ 大仁中央IC	



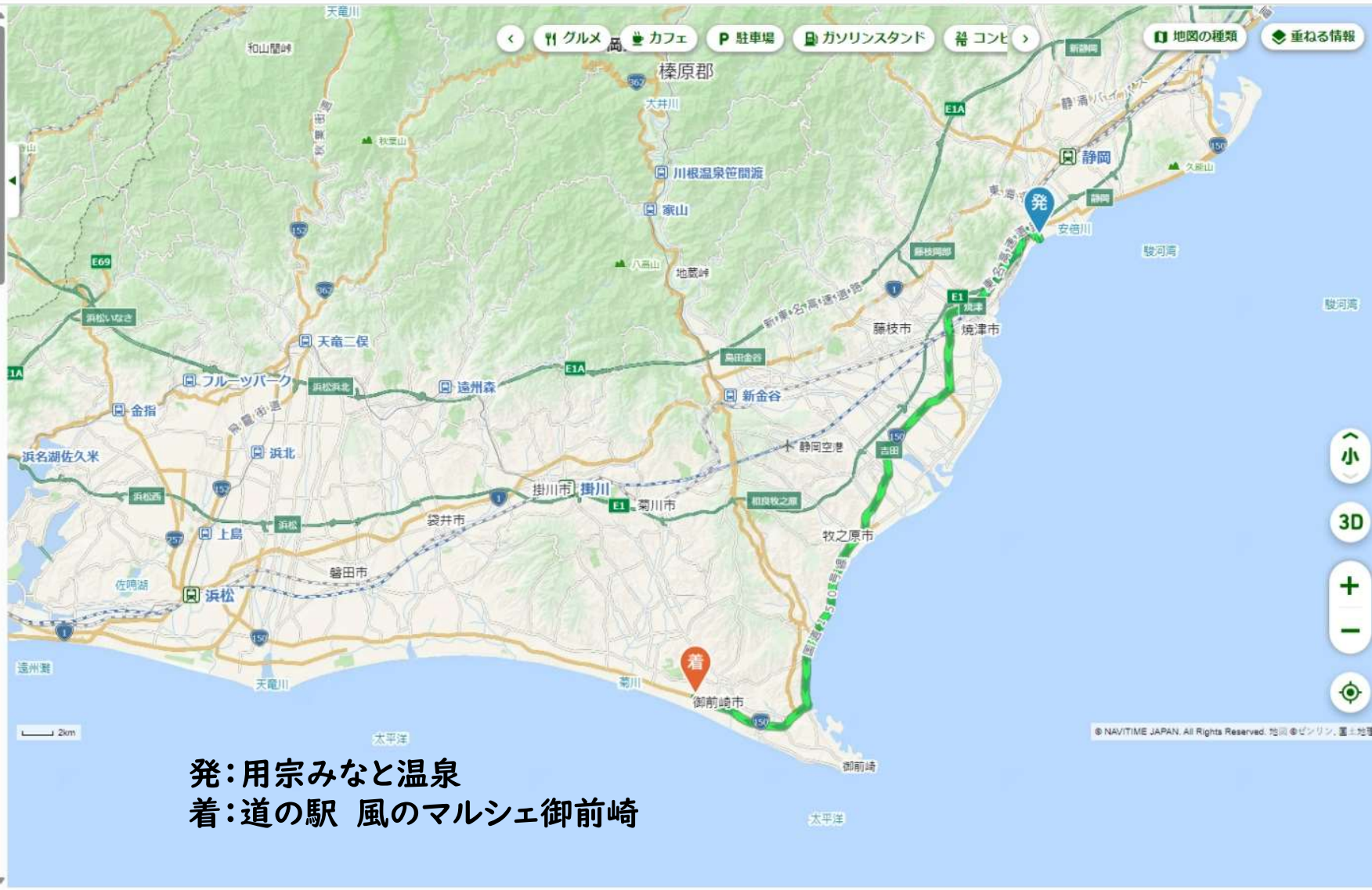
発:道の駅 伊東マリンタウン  
着:用宗みなと温泉

ルート検索 場所を探す

出発: 用宗みなと温泉 変更  
目的: 道の駅 風のマルシェ御前崎 変更  
Myルートに追加

2024年02月10日(土) 09時12分 出発 再検索

有料	無料	距離	低燃費	景観
09:12 → 10:36 (1時間24分)				
48.3km 0円				
3.99L(詳細)				
予測所要時間 タクシー料全目安				
ルート印刷 メール カレンダー				
09:12 発 用宗みなと温泉				
周辺の渋滞情報				
09:13	交差点	用宗街道	420m	
09:13	交差点	長田街道	166m	
09:14	交差点		218m	



発: 用宗みなと温泉  
着: 道の駅 風のマルシェ御前崎

ルート検索 場所を探す

出発: 道の駅 風のマルシェ御前崎 変更  
目的: 静岡県浜松市西区平松町 変更

Myルートに追加

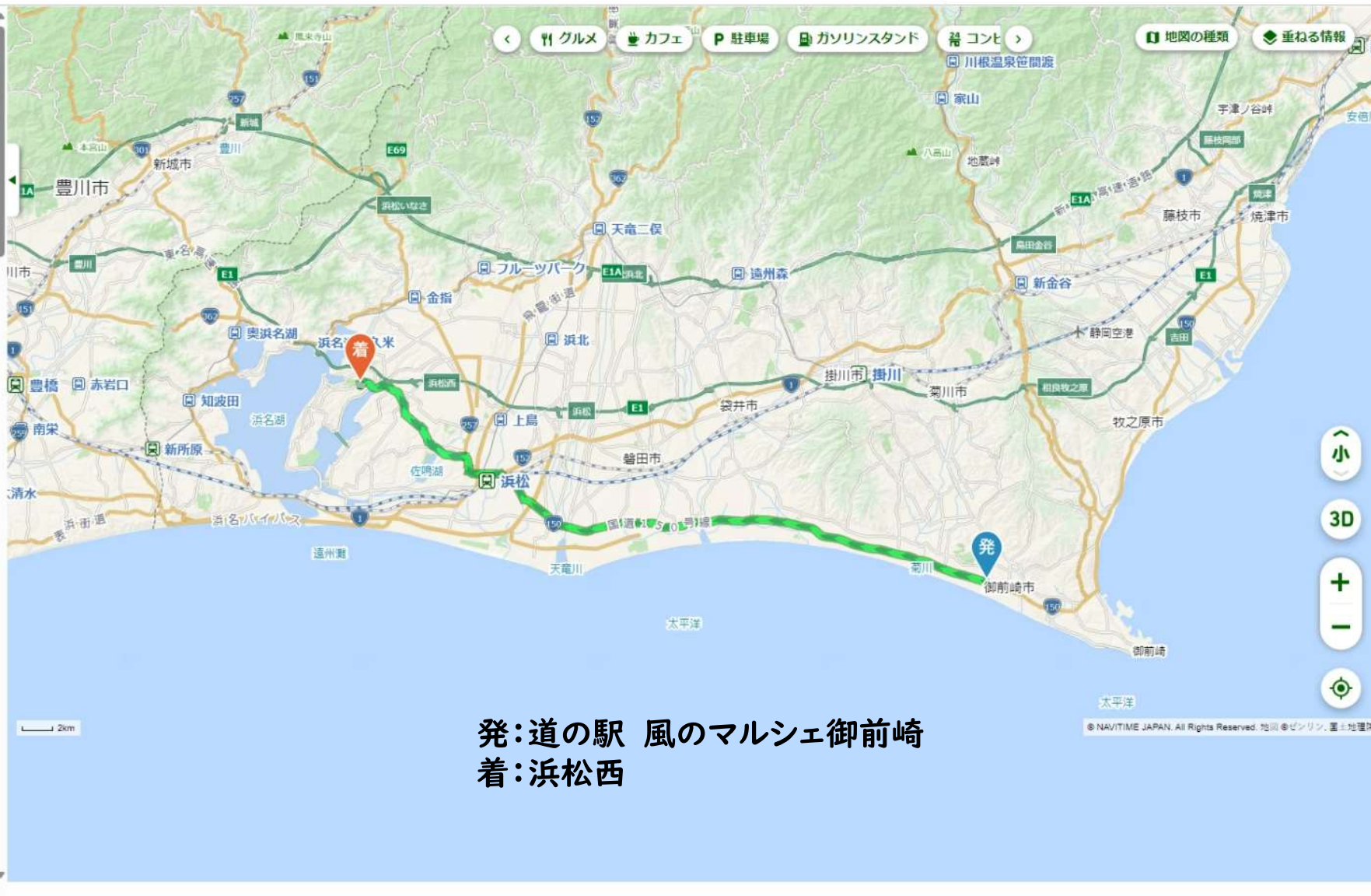
2024年02月10日(土) 09時12分 出発 再検索

有料 無料 距離 低燃費 景観

09:12 → 10:50 (1時間38分)  
49.6km 0円  
4.37L(詳細)  
予測所要時間 タクシー料全目安  
ルート印刷 メール カレンダー

09:12 発 道の駅 風のマルシェ御前崎 周辺の渋滞情報

	国道150号線	33.6km
10:09	芳川大橋西	
	掛塚街道	2.4km
10:15	相生町	
	東海道	2.2km
10:22	高町	



発:道の駅 風のマルシェ御前崎  
着:浜松西

ルート検索

場所を探す

徒歩 車 自転車 ト

出発: 静岡県浜松市西区平松町

変更

目的: 三重県津市白塚町3678

変更

Myルートに追加

2024年02月10日(土) 09時12分 出発

再検索

有料 無料 距離 低燃費 景観

09:12 → 13:07 (3時間55分)

158.3km 0円

12.03L(詳細)

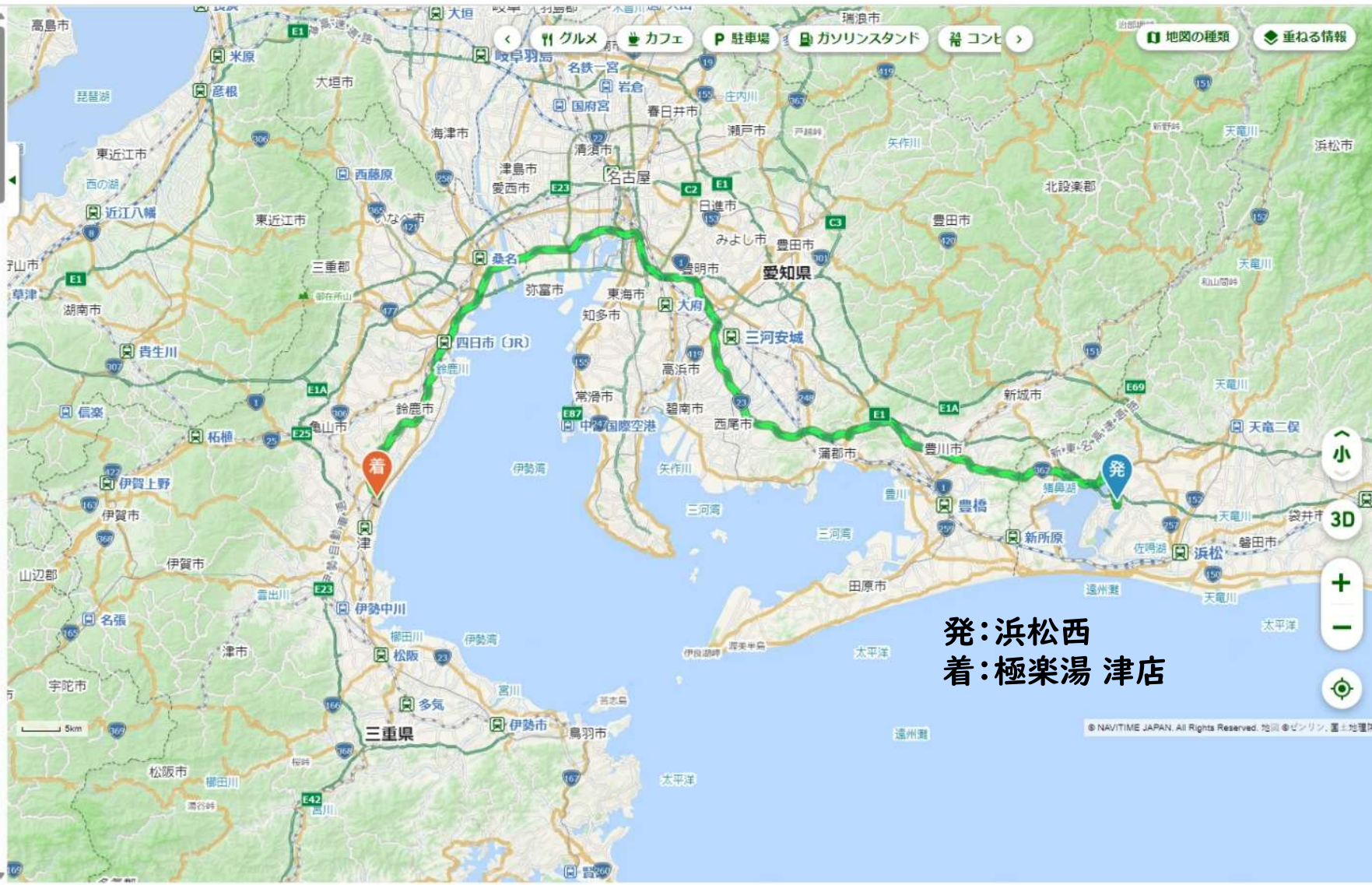
予測所要時間 タクシー料全目安

ルート印刷 メール カレンダー

09:12 発 静岡県浜松市西区平松町

周辺の渋滞情報

09:12	交差点	125m
	鶴山寺街道	116m
09:12	交差点	510m
09:13	交差点	



発:浜松西  
着:極楽湯 津店



ルート検索 場所を探す

出発: 三重県津市白塚町3678 変更

目的: 三重県津市河芸町三行255-4 変更

Myルートに追加

2024年02月10日(土) 09時12分 出発 再検索

無料 距離 低燃費 景観

09:12 → 09:20 (8分)

4.2km 0円

0.37L(詳細)

予測所要時間 タクシー料金目安

ルート印刷 メール カレンダー

09:12 発 三重県津市白塚町3678

周辺の渋滞情報

09:12	↗ 交差点	41m
09:13	↗ 栗真小川町	260m
09:15	↙ 中瀬	1.2km



発: 極楽湯 津店  
着: 道の駅 津かわげ



ルート検索

場所を探す

徒歩 車 自転車 ト

出発: 三重県津市河芸町三行255-4

変更

経由: 三重県尾鷲市向井12

変更

目的: リヴァージュ・スパひきがわ

変更

Myルートに追加

2024年02月10日(土) 09時12分 出発

再検索

有料 無料 距離 低燃費 景観

09:12 → 14:24 (5時間12分)

252.4km 0円

17.98L(詳細)

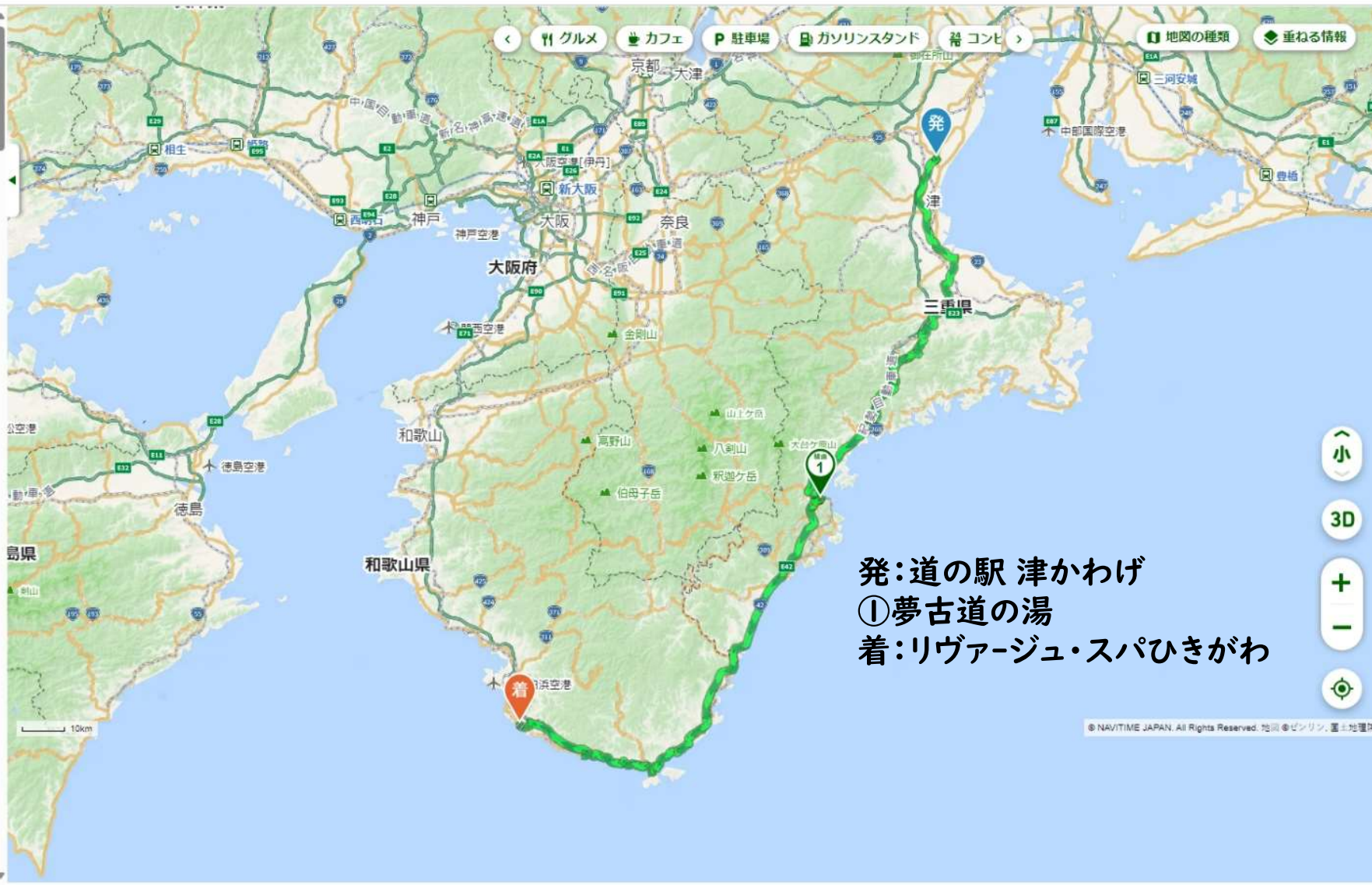
予測所要時間 タクシー料全目安

ルート印刷 メール カレンダー

09:12 発 三重県津市河芸町三行2...

周辺の渋滞情報

	国道306号線	92m
09:12	北黒田北	
	中勢バイパス	29.1km
09:51	西黒部町1	
	松阪多気バイパス	7.2km
10:00	交差点	



発:道の駅 津かわげ  
 ①夢古道の湯  
 着:リヴァージュ・スパひきがわ

ルート検索

場所を探す

徒歩 車 自転車 ト

出発: 道の駅 津かわげ

目的: ホテル浦島 専用駐車場

Myルートに追加

2024年02月11日(日) 18時26分 出発

有料 無料 距離 低燃費 景観

18:26 → 22:03 (3時間37分)

176.2km 0円

12.51L(詳細)

予測所要時間 タクシー料金目安

ルート印刷 メール カレンダー

18:26 発 道の駅 津かわげ

国道306号線 94m

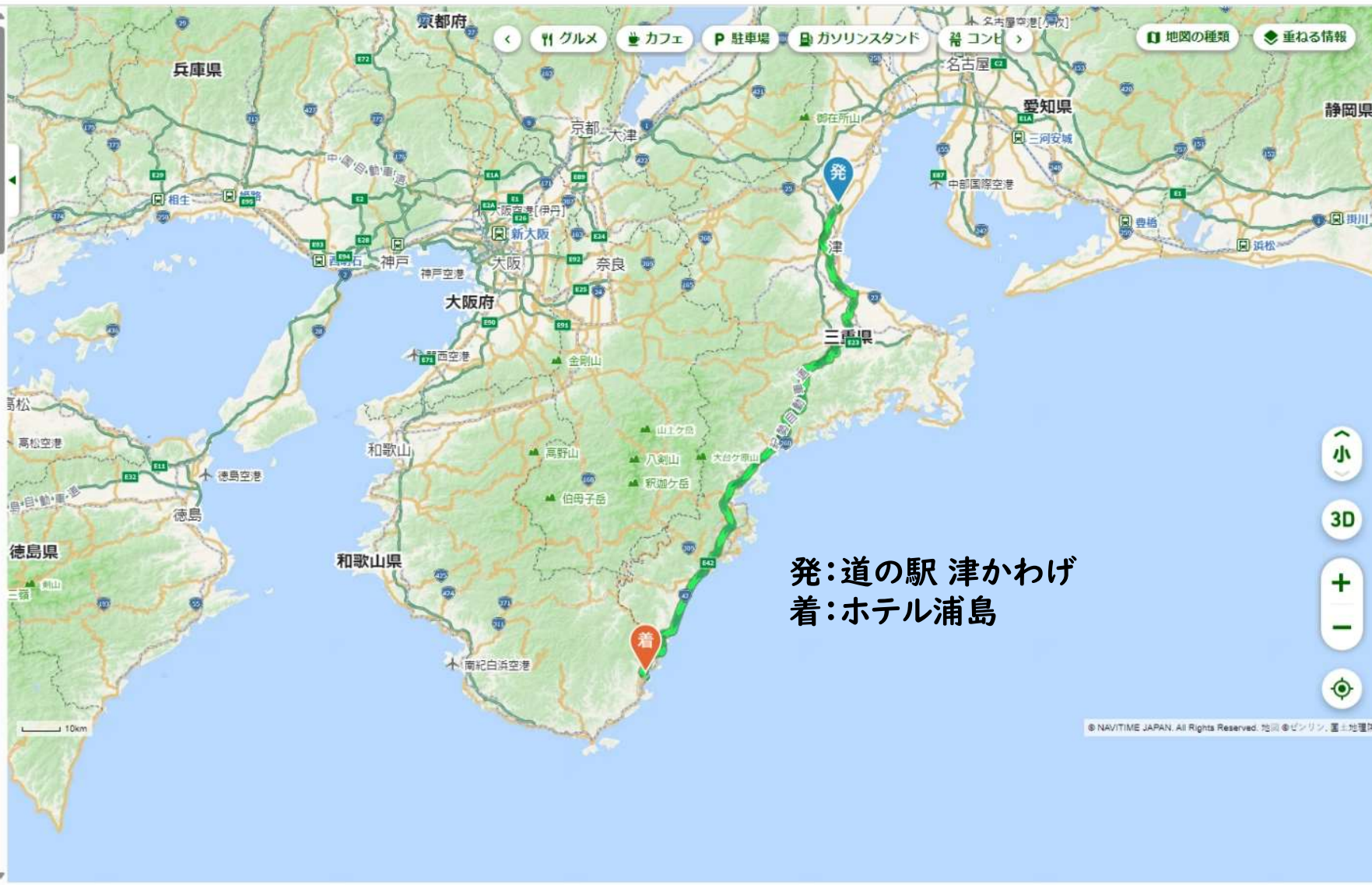
18:26 北黒田北

中勢バイパス 29.1km

19:07 西黒部町1

松阪多気バイパス 7.2km

19:17 交差点



発:道の駅 津かわげ  
着:ホテル浦島

小 3D + -

ルート検索

場所を探す

徒歩 車 自転車 ト

出発: ホテル浦島 専用駐車場 変更  
目的: 道の駅 すさみ 変更  
Myルートに追加

2024年02月11日(日) 18時26分 出発 再検索

無料 距離 低燃費 景観

18:26 → 19:31 (1時間5分)

54.4km 0円  
3.79L(詳細)  
予測所要時間 タクシー料金目安  
ルート印刷 メール カレンダー

18:26 発 ホテル浦島 専用駐車場 周辺の渋滞情報

18:27	那智勝浦インター入口	1.2km
	那智勝浦新宮道路	272m
18:28	交差点	6.5km
	那智勝浦新宮道路	
18:34	市屋ランプ	



発: ホテル浦島  
着: 道の駅 すさみ

ルート検索 場所を探す

出発: リヴァージュ・スパひきがわ 変更  
目的: 道の駅 くちくまの 変更

2024年02月10日(土) 09時12分 出発 再検索

無料 距離 低燃費 景観

09:12 → 09:35 (23分)  
19.3km 0円  
1.39L(詳細)  
予測所要時間 タクシー料金目安  
ルート印刷 メール カレンダー

09:12 発 リヴァージュ・スパひき... 周辺の渋滞情報

09:15 熊野街道 2.3km  
日置大橋  
県道 3 7 号線 695m

09:16 IC 日置川 IC  
この高速道路の渋滞予測  
紀勢自動車道 (無料区間) 589m  
高速道路を指定して



発: リヴァージュ・スパひきがわ  
着: 道の駅 くちくまの

ルート検索

場所を探す

徒歩 車 自転車 ト

出発: 道の駅 すさみ 変更  
経由: きのくに温泉 変更  
目的: 鳴門天然温泉あらたえの湯 変更  
Myルートに追加

2024年02月11日(日) 18時26分 出発 再検索

有料 無料 距離 低燃費 景観

18:26 → 02:35 (8時間9分)  
332.8km ¥4,410円 (¥1,950円)  
25.63L(詳細)  
予測所要時間 タクシー料全目安  
ルート印刷 メール カレンダー

18:26 発 道の駅 すさみ 周辺の渋滞情報  
熊野街道 5m  
18:26 道の駅すさみ前  
県道36号線 1.2km  
18:27 IC すさみ南1C この高速道路の渋滞予測  
紀勢自動車道(無料区間) 39.0km



発: 道の駅 すさみ  
①きのくに温泉  
着: 鳴門天然温泉あらたえの湯

小 3D + - 地図操作ボタン

ルート検索

場所を探す

徒歩 車 自転車 ト

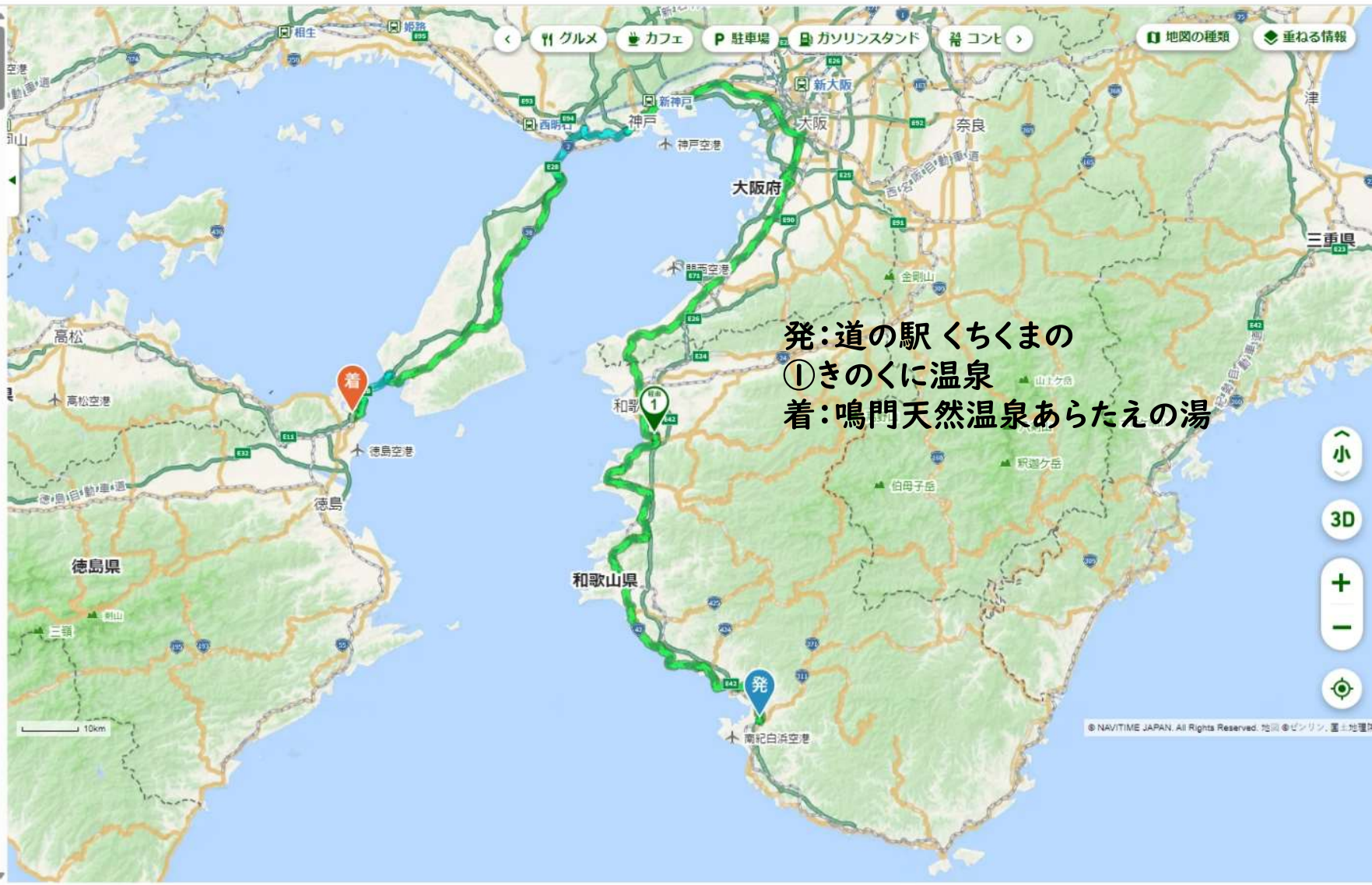
出発: 道の駅くちくまの  
経由: きのくに温泉  
目的: 鳴門天然温泉あらたえの湯  
Myルートに追加

2024年02月10日(土) 09時12分 出発 再検索

有料 無料 距離 低燃費 景観

09:12 → 17:25 (8時間13分)  
302.7km ¥4,410円 (¥1,950円)  
24.29L(詳細)  
予測所要時間 タクシー料全目安  
ルート印刷 メール カレンダー

09:12 発	道の駅くちくまの	周辺の渋滞情報
		16m
09:12	交差点	73m
09:12	交差点	19m
09:12	交差点	



発: 道の駅くちくまの  
①きのくに温泉  
着: 鳴門天然温泉あらたえの湯

小 3D + - 目

ルート検索 場所を探す

徒歩 車 自転車 ト

出発: 鳴門天然温泉あらたえの湯 変更

目的: 道の駅 公方の郷 なかがわ 変更

Myルートに追加

2024年02月10日(土) 09時12分 出発 再検索

有料 無料 距離 低燃費 景観

09:12 → 10:17 (1時間5分)

35.2km 0円

2.98L(詳細)

予測所要時間 タクシー料全目安

ルート印刷 メール カレンダー

09:12 発 鳴門天然温泉あらたえの湯 周辺の渋滞情報

阿波街道 338m

09:12 大桑島

09:14 交差点 630m

09:15 交差点 703m



発: 鳴門天然温泉あらたえの湯  
着: 道の駅 公方の郷 なかがわ



ルート検索

場所を探す

トータル ビ 車 歩 自転車 ト

出発: 道の駅 公方の郷 なかがわ 変更  
経由: 室戸海洋深層水スパ シレス... 変更  
目的: 天然温泉 龍馬の湯 変更  
Myルートに追加

2024年02月10日(土) 09時12分 出発 再検索

無料 距離 低燃費 吾鏡

09:12 → 12:51 (3時間39分)  
172.9km 0円  
12.3L(詳細)  
予測所要時間 タクシー料全自安  
ルート印刷 メール カレンダー

09:12 発 道の駅 公方の郷 なかがわ 周辺の渋滞情報  
140m  
09:13 ↑ 交差点  
120m  
09:13 ← 交差点  
阿南道路 8.9km  
09:27 阿南市津乃峰町



発:道の駅 公方の郷 なかがわ  
①室戸海洋深層水スパ  
シレストむろと  
着:天然温泉 龍馬の湯

ルート検索 場所を探す

出発: 天然温泉 龍馬の湯 変更

目的: 道の駅 かわうその里すさき 変更

Myルートに追加

2024年02月10日(土) 09時12分 出発 再検索

有料	無料	距離	低燃費	景観
09:12 → 10:34 (1時間22分)				
57.6km 0円				
4.32L(詳細)				
予測所要時間 タクシー料全目安				
ルート印刷 メール カレンダー				
09:12 発 天然温泉 龍馬の湯 <a href="#">周辺の渋滞情報</a>				
		県道22号線	92m	
09:12	↑	交差点		
		南国バイパス	3.1km	
09:18	←	交差点		
		県道13号線	483m	
09:19	↑	交差点		



発:天然温泉 龍馬の湯  
着:道の駅 かわうその里すさき

ルート検索

場所を探す

出発: 道の駅 かわうその里すさき

経由: 四万十いやしの湯, 足摺テルメ

目的: 宿毛リゾート椰子の湯 (旧...)

Myルートに追加

2024年02月10日(土) 09時12分 出発

無料 距離 低燃費 吾鏡

09:12 → 12:47 (3時間35分)

179.5km 0円

12.58L(詳細)

予測所要時間 タクシー料全目安

ルート印刷 メール カレンダー

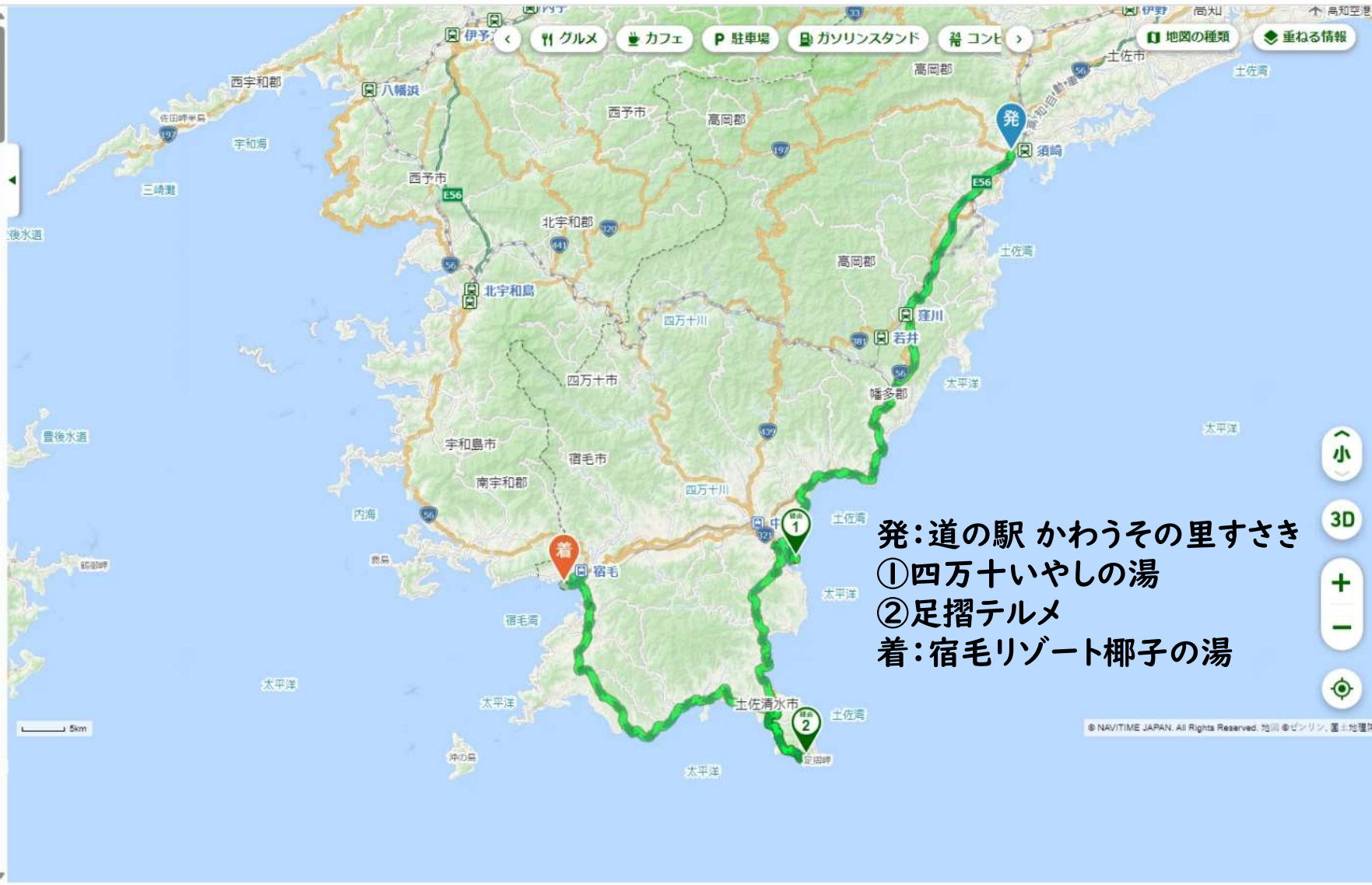
09:12 道の駅 かわうその里す...

中村街道 276m

09:12 須崎西IC

高知自動車道(無料区間) 21.6km

高速道路を指定して  
広告掲載ができます  
NAVITIMEの広告メディア



発: 道の駅 かわうその里すさき  
① 四万十いやしの湯  
② 足摺テルメ  
着: 宿毛リゾート椰子の湯

ルート検索

場所を探す

出発: 宿毛リゾート椰子の湯 (旧...)

目的: 道の駅 みしょうMIC

2024年02月10日(土) 09時12分 出発

09:12 → 09:44 (32分)

24.9km 0円

1.78L(詳細)

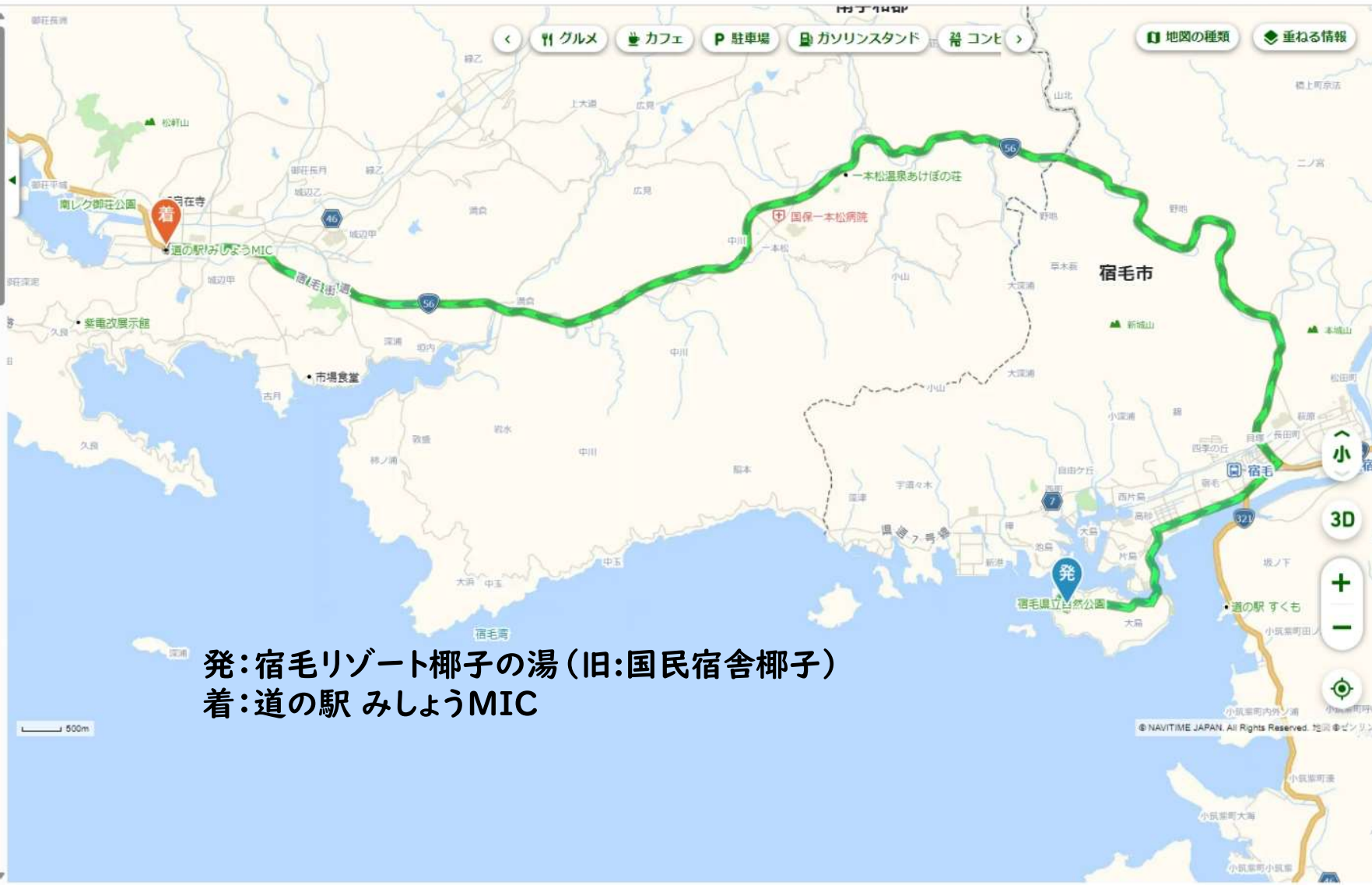
予測所要時間 タクシー料金目安

ルート印刷 メール カレンダー

09:12 発 宿毛リゾート椰子の湯 (...)

周辺の渋滞情報

09:12	↑ 交差点	203m
09:15	↘ 交差点	1.5km
09:16	↗ 交差点	873m



発: 宿毛リゾート椰子の湯 (旧:国民宿舎椰子)  
着: 道の駅 みしょうMIC

ルート検索 場所を探す

出発: 道の駅 みしょうMIC 変更  
目的: 亀ヶ池温泉 変更  
Myルートに追加

2024年02月10日(土) 09時12分 出発 再検索

無料 距離 低燃費 景観

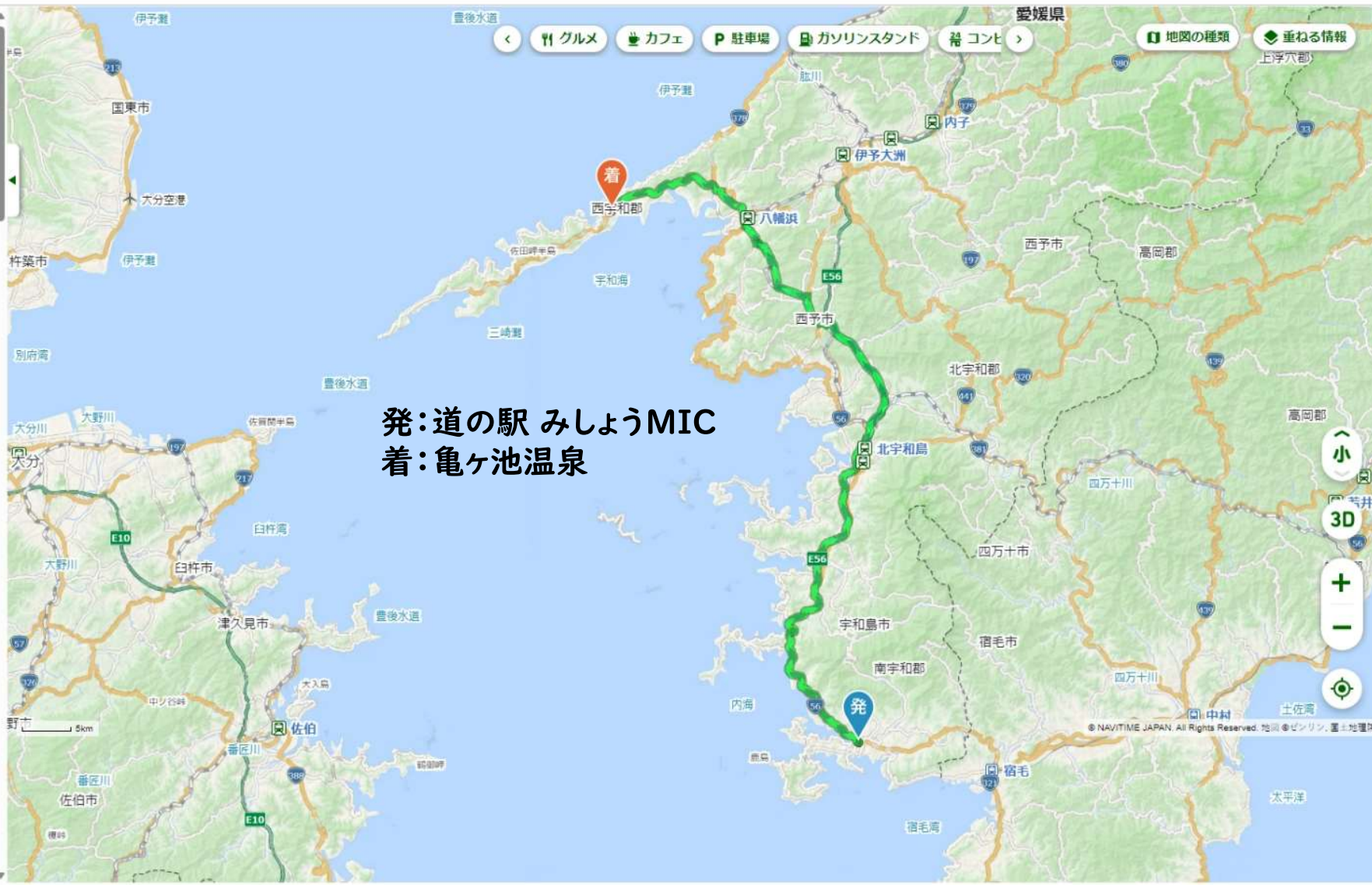
09:12 → 11:06 (1時間54分)  
95.4km 0円  
6.74L(詳細)  
予測所要時間 タクシー料全目安

ルート印刷 メール カレンダー

09:12 発 道の駅 みしょうMIC 周辺の渋滞情報

09:12	左	交差点	42m
		宿毛街道	42.8km
09:58	IC	宇和島北IC	この高速道路の渋滞予測
		松山自動車道(無料区間)	16.1km

高速道路を指定して 発生規制があります



発:道の駅 みしょうMIC  
着:亀ヶ池温泉

ルート検索

場所を探す

車

出発: 亀ヶ池温泉 変更  
目的: 道の駅 伊方きらら館 変更

Myルートに追加

2024年02月10日(土) 09時12分 出発 再検索

無料 距離 低燃費 景観

09:12 → 09:22 (10分)

4.6km 0円  
0.42L(詳細)  
予測所要時間 タクシー料金目安

ルート印刷 メール カレンダー

09:12 発 亀ヶ池温泉 周辺の渋滞情報

		387m
09:12	交差点	
		373m
09:14	交差点	
		46m
09:14	交差点	



発: 亀ヶ池温泉  
着: 道の駅 伊方きらら館

ルート検索 場所を探す

車 徒歩 自転車 電車

出発: 道の駅 伊方きらら館  
経由: 漢方薬草湯温泉元気人村, 讃岐路野天風呂 湯屋 琴弾廻廊  
目的: 絹島温泉 ベッセルおおちの湯

2024年02月10日(土) 09時12分 出発

有料 無料 距離 低燃費 景観

09:12 → 15:31 (6時間19分)  
249.8km 0円  
19.22L(詳細)  
予測所要時間 タクシー料全目安  
ルート印刷 メール カレンダー

09:12 発	道の駅 伊方きらら館	
	佐田岬メロディーライン	9.7km
09:23	交差点	
	国道378号線	19.0km
09:45	交差点	
	たやけこやけライン	384m
09:46	交差点	



発: 道の駅 伊方きらら館  
① 漢方薬草湯温泉元気人村  
② 讃岐路野天風呂 湯屋 琴弾廻廊  
着: 絹島温泉 ベッセルおおちの湯

小 3D + - 地図の種類 重ねる情報

ルート検索

場所を探す

徒歩 車 自転車 ト

出発: 絹島温泉 ベッセルおおちの湯

変更

目的: フラワーパーク (静岡県)

変更

Myルートに追加

2024年02月10日(土) 09時12分 出発

再検索

有料 無料 距離 低燃費 景観

09:12 → 20:12 (11時間0分)

431.4km ¥5,340円 (¥1,950円)

33.5L(詳細)

予測所要時間 タクシー料全目安

メール カレンダー

09:12 発 絹島温泉 ベッセルおおちの湯

周辺の渋滞情報

37m

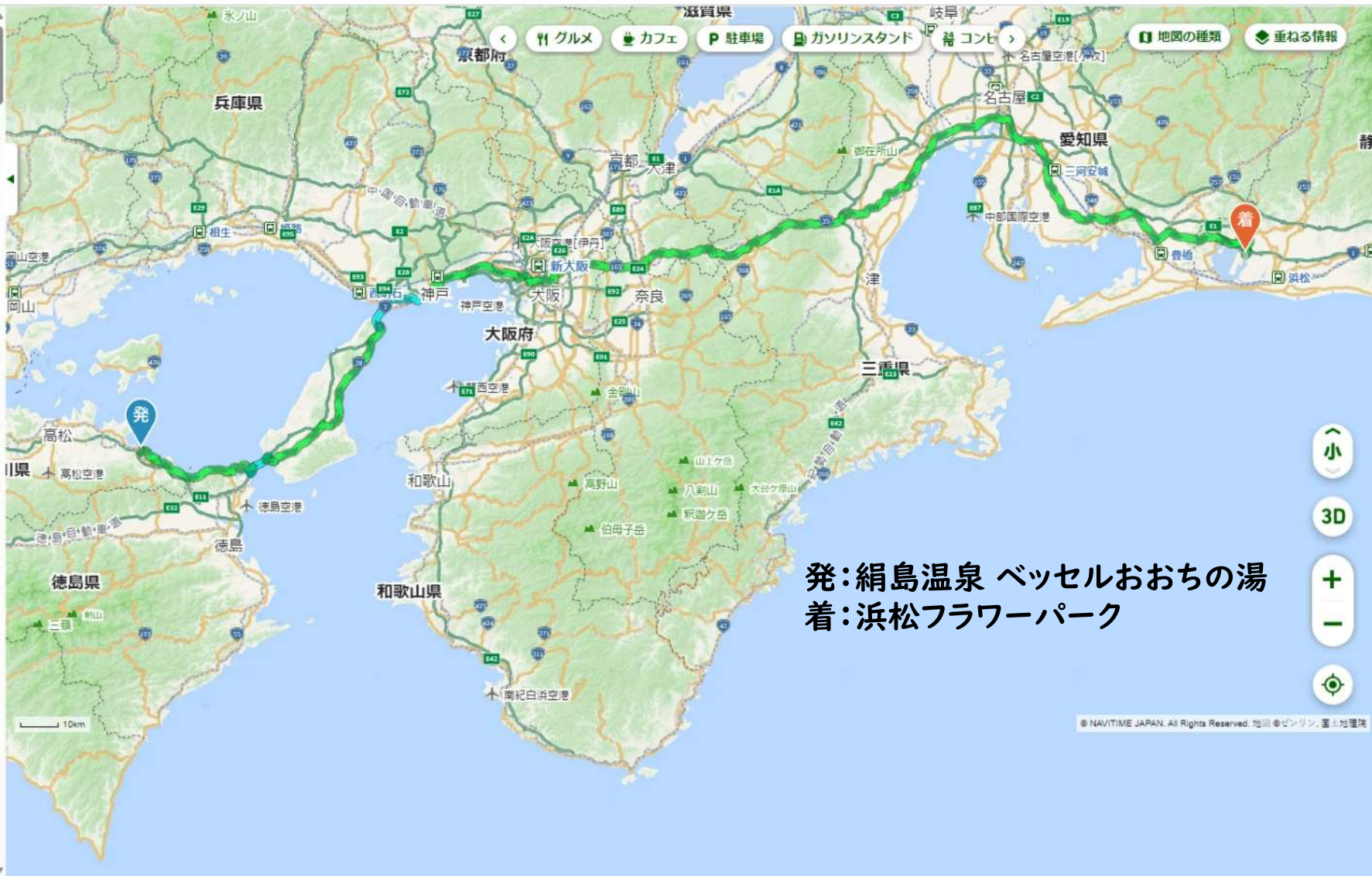
09:12 ↑ 交差点

504m

09:12 ↙ 交差点

県道122号線 4.4km

09:18 ↙ 交差点



発: 絹島温泉 ベッセルおおちの湯  
着: 浜松フラワーパーク